

# [S]

SMARTSCOPE

## Opinie mieszkańców gminy Wiązowna na temat proponowanego przebiegu OAW

Badanie zrealizowane dla:



# Metodologia



- **POPULACJA BADANA**  
Mieszkańcy gminy Wiązowna.
- **DATA REALIZACJI WYWIADÓW**  
Badanie przeprowadzono w dn. 3 - 4 marca 2021.
- **PRÓBA BADAWCZA**  
Reprezentatywna próba losowa, N=405 osób.
- **WAŻENIE PRÓBY**  
Wyniki zostały przeważone, wg rozkładu osób zamieszkujących poszczególne sołectwa w gminie.
- **INFORMACJA O WNIOSKOWANIU**  
Struktura próby odzwierciedla strukturę populacji mieszkańców gminy ze względu na miejsce zamieszkania. Wyrażone w badaniu opinie są reprezentatywne dla ogółu mieszkańców gminy.

# Podsumowanie wyników

95%

**WIE O PLANACH** BUDOWY PRZEZ GMINĘ WIĄZOWNA NOWEJ AUTOSTRADY PEŁNIĄCEJ FUNKCJĘ OBWODNICY AGLOMERACJI WARSZAWSKIEJ

81%

**NIE CHCE KOLEJNEJ DROGI** SZYBKIEGO RUCHU, A JEDYNIE 11% PRZYCHYŁA SIĘ DO TEGO POMYSŁU

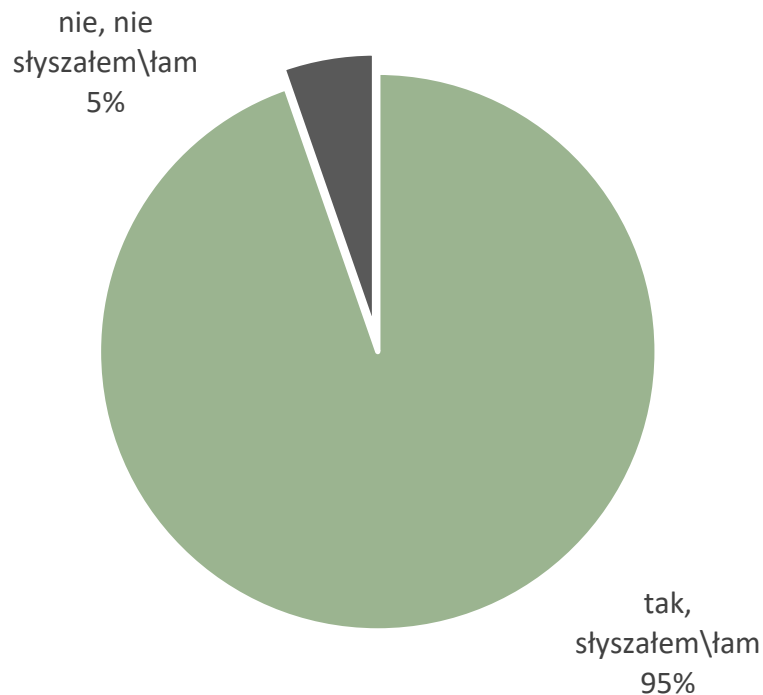
69%

UWAŻA, ŻE **NOWA DROGA POWINNA BYĆ POPROWADZONA W MIEJSCU** OBECNEJ DROGI KRAJOWEJ NR 50, JAKO DROGA EKSPRESOWA (49% OSÓB) LUB AUTOSTRADA (20%)

# Wiedza o planowanej inwestycji

**P1.** Czy słyssał(a) Pan(i) o planach budowy przez gminę Wiązowna nowej autostrady pełniącej funkcję Obwodnicy Aglomeracji Warszawskiej?

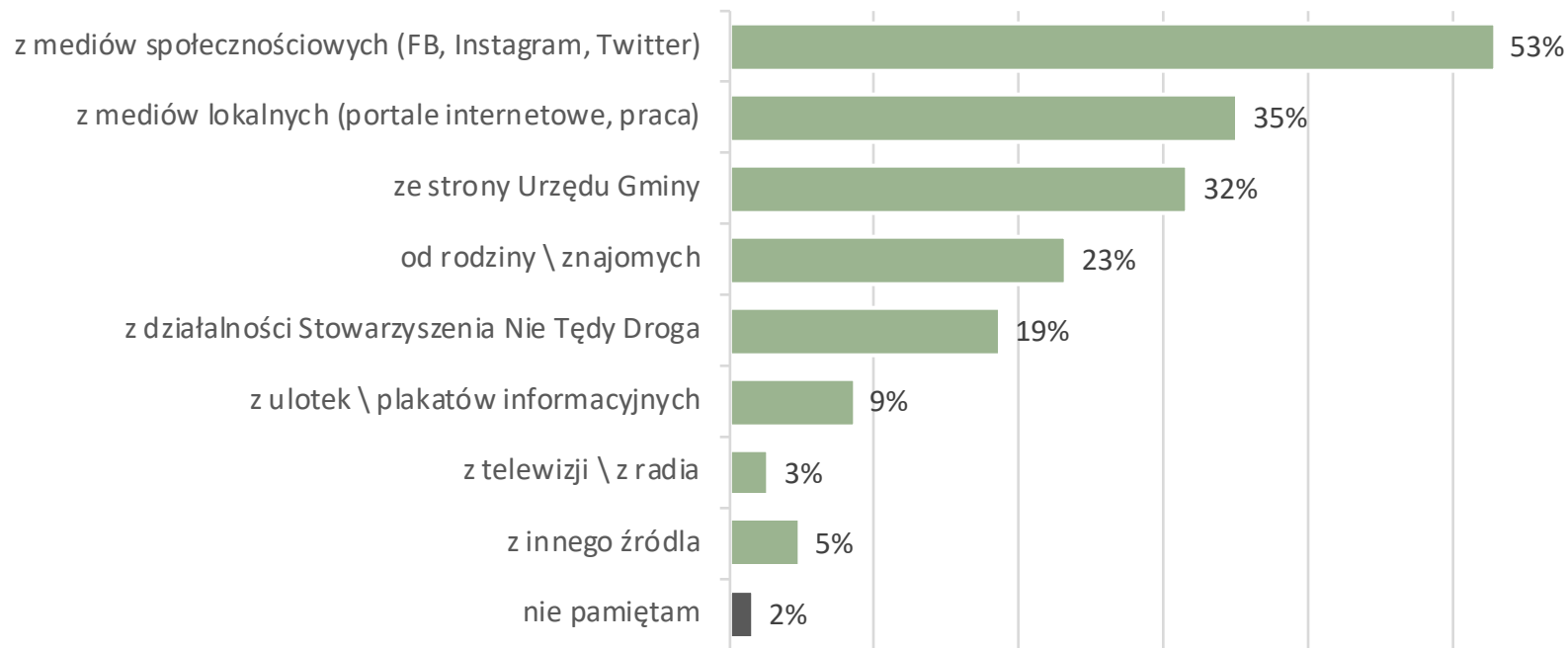
**Podstawa:** cała próba, N=405



# Źródła wiedzy o planowanej inwestycji

P2. Skąd dowiedział(a) się Pan(i) o tych planach?

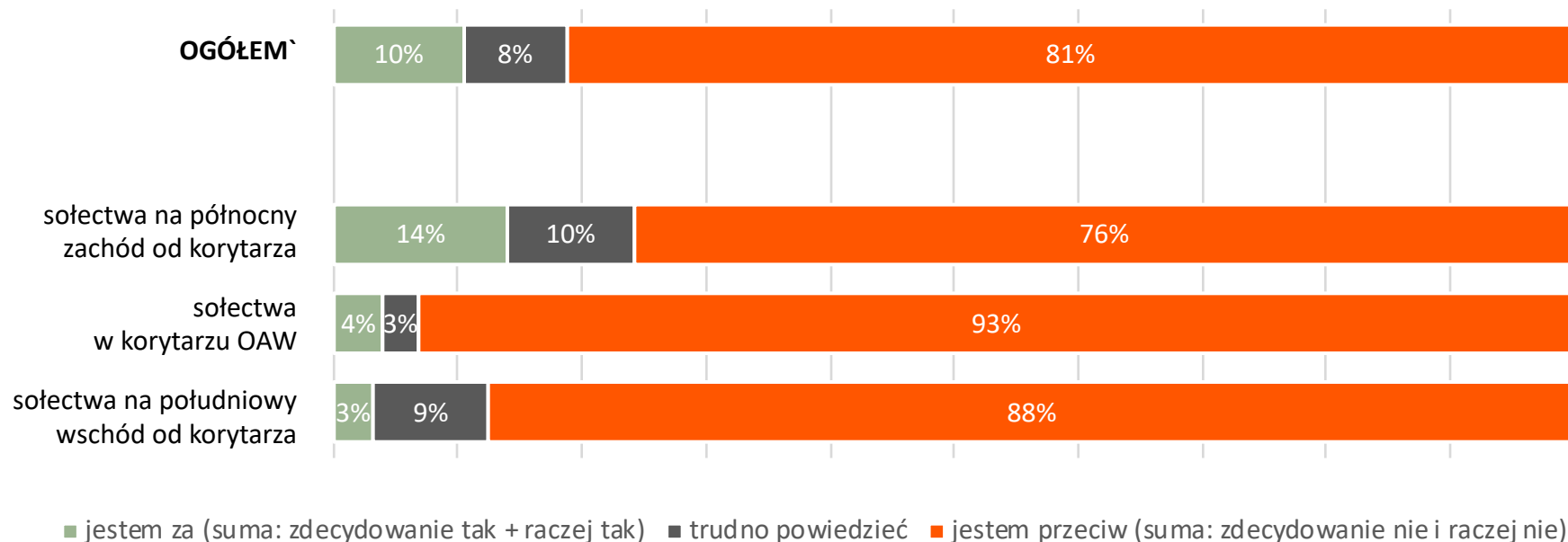
Podstawa: osoby, które wiedziały o inwestycji, N=385



# Stosunek do przebiegu OAW przez gminę

P3. Czy chciał(a)by Pan(i), żeby taka autostrada powstała w gminie Wiązowna?

Podstawa: cała próba, N=405



# Uzasadnienia opinii pozytywnych i negatywnych

**P4.** Dlaczego Pan(i) tak uważa?  
(odpowiedzi spontaniczne)

**Podstawa:** cała próba, N=405



- ułatwi komunikacje - 6%
- wspomogł rozwój gminy - 4%
- trzeba znaleźć rozsądny kompromis - 2%
- a gdzie droga ma powstać, jeśli nie tutaj - 1%

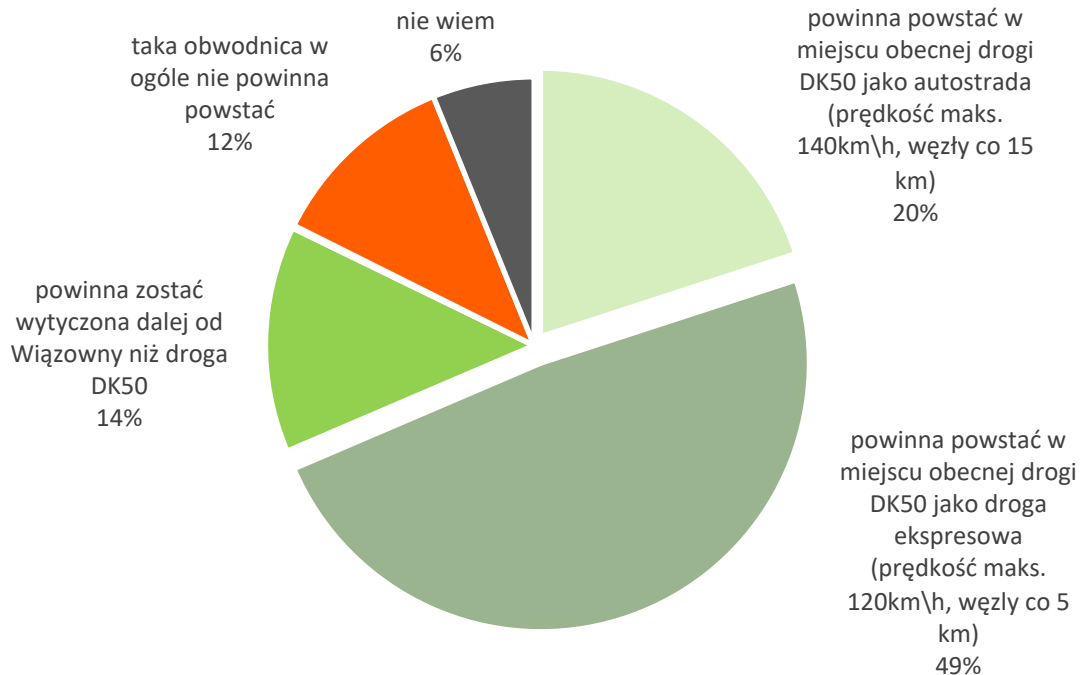


- są już drogi szybkiego ruchu, nie ma potrzeby kolejnych - 36%
- niszczenie środowiska/ lasów i zwierząt - 35%
- hałas - 19%
- podział gminy i problemy jakie generuje - 14%
- zmienia postrzeganie gminy jako azyl od miasta - 13%
- uciążliwe dla mieszkańców - 13%
- trasa narusza tereny chronione/ Park Krajobrazowy/ Natura 2000 - 10%
- utrata domów - 6%
- trasa planowej obwodnicy - 6%
- zanieczyszczenie powietrza / spaliny - 6%
- decyzja bez sensu - 5%
- lepiej rozbudować trasę DK50 - 5%

# Gdzie jeśli nie przez Wiązownę

P5. A gdzie taka obwodnica powinna zostać zbudowana, jeśli nie w gminie Wiązowna?

Podstawa: przeciwnicy OAW w Wiązownie, N=339

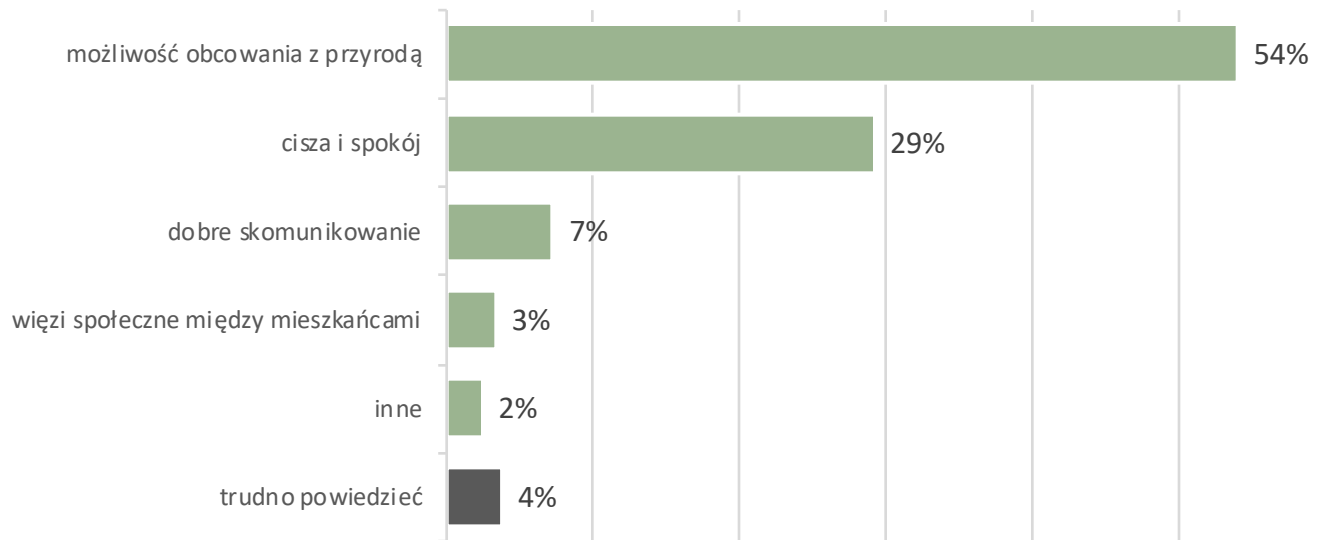




# Atuty Wiązowny jako miejsca do zamieszkania

P8. Jaki jest największy atut gminy Wiązowna?

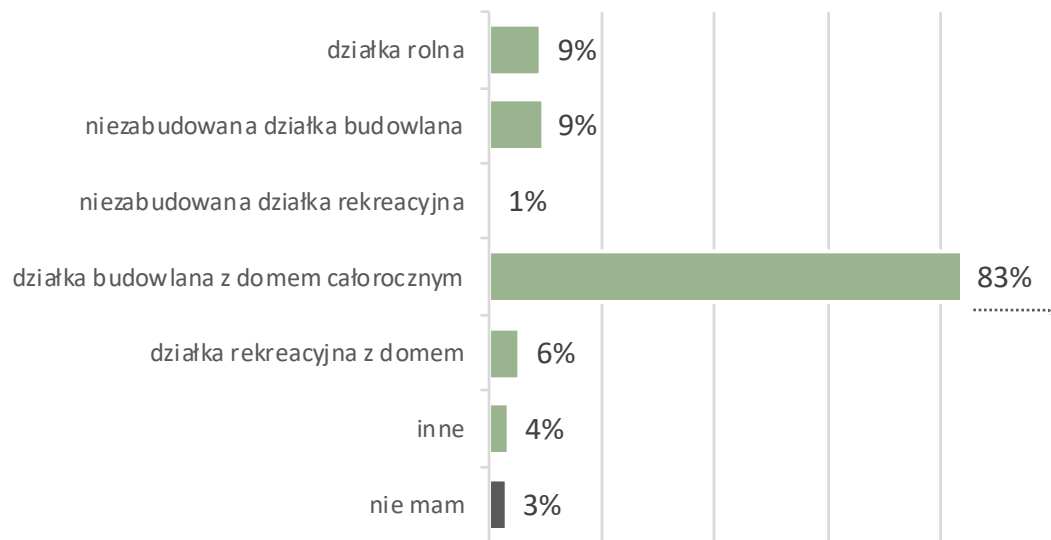
Podstawa: cała próba, N=405



# Nieruchomości w Wiązownie

P6. Czy ma Pan(i) nieruchomość/ci na terenie gminy Wiązowna?

Podstawa: cała próba, N=405



Przeciętny wiek domów w planowanym korytarzu OAW, czyli takich, które zostałyby wyburzone podczas budowy drogi to 15 lat. Przy czym aż 3/4 domów ma niespełna 20 lat, a co 3 budynek powstał w ostatniej dekadzie!

# Dane o respondentach

Podstawa: cała próba, N=405

## PŁEĆ

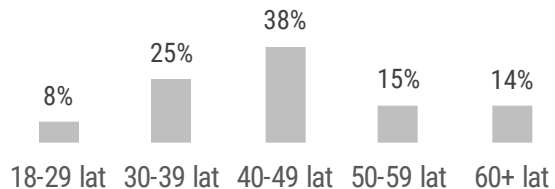


55%



45%

## WIEK



## LOKALIZACJA NA TERENIE GMINY

SOŁECTWA NA  
POŁUDNIOWY WSCHÓD OD  
KORYTARZA

15%

- Glinianka - 9%
- Czarnówka - 3%
- Bolesławów - 1%
- Rzakta - 1%

SOŁECTWA  
W KORYTARZU  
OAW

25%

- Malcanów - 7%
- Kopki - 4%
- Lipowo - 3%
- Kąck - 3%
- Dziechciniec - 3%
- Pęclicin - 3%
- Wola K. - 1%
- Wola D. - 1%
- Poręby - 1%

SOŁECTWA  
NA PÓŁNOCNY ZACHÓD  
OD KORYTARZA

58%

- Wiązowna - 24%
- Duchnow - 7%
- Zakręt - 4%
- Izabela - 4%
- Majdan - 3%
- Góraszka - 3%
- Radiówek - 3%
- Stefanówka - 3%
- Emów - 2%
- Żanęcin - 2%
- Michałówek - 1%
- Boryszew - 1%
- Rudka - 1%

[S]

SMARTSCOPE

Pytania?

[jakub.cichosz@smartscope.pl](mailto:jakub.cichosz@smartscope.pl)

604 97 90 40